



l'estuaire de la Gironde

# SAINT-DIZANT DU-GUA







Le bourg de Saint-Dizant-du-Gua, vu depuis le nord.

## L'INVENTAIRE DE L'ESTUAIRE DE LA GIRONDE



L'estuaire de la Gironde est un des plus grands estuaires d'Europe et, écologiquement, un des plus riches. Qu'il s'agisse d'utilisation de la ressource en eau, de tourisme, de pêche et de cultures marines, de paysages et de biodiversité, il revêt une identité environnementale mais aussi patrimoniale particulière.

Son histoire et ses paysages témoignent des relations étroites et variées, sur le long terme, entre l'homme et son milieu naturel.

Voilà pourquoi la Région a lancé, en 2010, l'inventaire général du patrimoine culturel des communes riveraines de l'estuaire situées sur son territoire, en mettant l'accent sur l'histoire des relations entre leurs habitants et leur environnement. Cette opération se déroule en collaboration scientifique avec le Département de la Gironde.

### EN SAVOIR PLUS

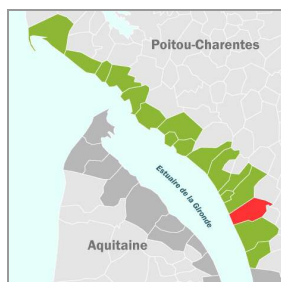
Une opération d'inventaire consiste à recenser et étudier les biens culturels qui constituent le patrimoine d'un territoire, de l'Antiquité aux années 1960 : les paysages, l'habitat, les bâtiments religieux, les châteaux, les objets mobiliers, les traditions orales...

Chacun des éléments étudiés (grâce à l'observation sur le terrain, les témoignages recueillis et les recherches dans les archives) fait l'objet d'un dossier documentaire illustré, accessible à tous.

Retrouvez toutes ces informations :

- dans les mairies des communes étudiées
- sur Internet :  
[www.inventaire.poitou-charentes.fr/operations/estuaire-de-la-gironde](http://www.inventaire.poitou-charentes.fr/operations/estuaire-de-la-gironde) et, pour l'Aquitaine : [www.inventaire.aquitaine.fr](http://www.inventaire.aquitaine.fr)
- au centre régional de documentation du patrimoine de Poitiers, 102 Grand'Rue à Poitiers – Tél : 05 49 36 30 07

### SAINT-DIZANT-DU-GUA



La commune de Saint-Dizant-du-Gua se trouve sur la rive droite de l'estuaire de la Gironde, en Charente-Maritime. D'une superficie de 18,44 kilomètres carrés, son territoire est à cheval sur le plateau saintongeais et les marais côtiers. En raison de cette géographie, la commune et son histoire sont tout autant marquées par l'arrière-pays viticole que par les marais.

L'inventaire du patrimoine de la commune de Saint-Dizant-du-Gua a été réalisé de septembre à décembre 2010. Au terme de cette enquête, près de 300 éléments du patrimoine ont fait l'objet d'un dossier documentaire, le tout illustré par près de 1 200 images.



Escalier extérieur, Chez-Motard.

# SOMMAIRE

## I. Paysages et histoire

1. Des paysages vallonnés prédominants, entrecoupés de marais intérieurs
2. Des marais côtiers plus resserrés qu'au sud
3. Une paroisse d'Ancien Régime sous plusieurs autorités
4. Une terre relativement prospère au 18<sup>e</sup> siècle
5. Entre continuité et évolution, au début du 19<sup>e</sup> siècle
6. La révolution viticole au milieu du 19<sup>e</sup> siècle et ses suites
7. Entre vignes et marais : Saint-Dizant au 20<sup>e</sup> siècle

## II. Architecture et habitat

1. Quelques éléments remarquables du patrimoine
2. L'histoire de la commune conservée dans la pierre
3. Un bourg résidentiel et des hameaux agricoles
4. De l'habitat saintongeais aux maisons de maître
5. Dépendances agricoles, dépendances viticoles

## III. Documentation



Coteau viticole et marais en bord d'estuaire, à la Côte (G. Beauvarlet).





# I. Paysages et histoire

L'histoire comme les paysages de Saint-Dizant-du-Gua sont marqués à la fois par la présence de l'estuaire et de ses marais, côtiers ou intérieurs, et par la richesse de son arrière-pays viticole.



Paysage de marais près de Chassillac.



1.

## Des paysages vallonnés entrecoupés de marais intérieurs



Des vignes aux marais  
(C. Rome).



Marais et coteau à l'arrière-plan.



Paysage viticole vers  
Chez-Motard.

Les trois quarts de la commune de Saint-Dizant-du-Gua s'étendent sur l'arrière-pays vallonné de l'estuaire de la Gironde. Il s'agit là des derniers coteaux du plateau calcaire saintongeais, couverts de vignes. Atteignant 42 mètres d'altitude près des Vidailles, à l'extrémité nord-est de la commune, ce plateau descend progressivement vers l'ouest et le sud, n'atteignant plus que 15 mètres au nord du bourg. Deux phénomènes géographiques et paysagers sont alors observés.

D'une part, la rivière du Taillon, qui a pris sa source à l'est, à Consac, interromp le plateau entre Barateau, la Grande Motte, le sud du bourg et le Sap. À l'ouest du bourg, la vallée s'élargit. La rivière est alors rejointe par l'étier de Beaulon, né des « Fontaines bleues », et par l'étier de Pradelle. Tout au long de son parcours, la rivière traverse des marais intérieurs constitués de prairies et de bois (notamment des frênes, des aulnes et des peupliers). Un peu en aval du Sap, le Taillon se subdivise en deux cours d'eau : l'étier de Maubert va se jeter dans le chenal de Port-Maubert, à Saint-Fort-sur-Gironde ; l'étier de Chassillac, qui marque la limite entre les communes de Saint-Fort et de Saint-Dizant, s'écoule dans les marais desséchés puis serpente à travers les vases, avant de terminer sa course dans les derniers méandres du chenal de Port-Maubert.

D'autre part, au sud de la vallée du Taillon, le plateau gagne à nouveau en altitude. Il est couvert de labours et de vignes, et est ponctué par quelques bois (la Forêt, au nord des Mauvillains, ou encore le bois du Moine). L'élévation de ce plateau vers le sud est d'abord progressive, jusqu'à la Noue, au Pinier et Chez-Glémet. Le plateau s'élève ensuite fortement et constitue une barrière entre l'estuaire et le reste de la commune. Ce promontoire, d'où l'on bénéficie d'une vue remarquable de Blaye à Royan et jusqu'au Médoc, culmine à 56 mètres d'altitude près de Chez-Douteau. Les quelques axes routiers qui le traversent, sont encadrés par des talus, tels des chemins creux. Le coteau retombe brusquement vers les marais au niveau de Saint-Nicolas et de la Côte, et s'amenuise peu à peu vers le nord, jusqu'à la Daugatrie. Une pelouse sèche, riche d'une végétation rase et d'orchidées, a été repérée sur un versant de ce coteau, au-dessus de Saint-Nicolas.



L'étier de Chassillac.



Fossé, prairies et, en arrière-plan, le coteau.



La digue entre les conches à gauche et les prairies à droite.



Le Grand fossé de ceinture.



## 2.

# Des marais côtiers plus resserrés qu'au sud



Grange dans les marais.



Passage à travers les conches.



Les marais vus depuis le coteau.

À mesure que l'on progresse le long de la rive droite de l'estuaire de la Gironde, vers le nord, l'espace occupé par les marais desséchés se réduit. Voilà pourquoi, pris entre les terres hautes d'une part et les marécages ou « conches » qui bordent immédiatement l'estuaire, d'autre part, les marais desséchés ne représentent qu'un quart de la superficie totale de la commune de Saint-Dizant-du-Gua. Ici, leur largeur n'excède pas 1,5 kilomètres, contre plus de 2,5, au maximum, à Saint-Thomas-de-Cônac.

Ces espaces présentent un paysage singulier, où rien n'arrête le regard si ce n'est quelques arbres, des touffes d'herbes et de joncs, et les ruines des anciennes granges à vaches ou à moutons. Ces dernières sont réparties à proximité de chaussées de terre et d'herbe qui, escortées par des canaux, traversent les marais du nord au sud pour s'y déplacer plus facilement.

L'étendue plane des marais est par ailleurs quadrillée par un réseau de canaux et de fossés qui permettent l'évacuation de l'eau vers l'estuaire. Parmi eux, trois canaux, d'axe nord-sud, comptent plus particulièrement : le Grand fossé de ceinture marque la séparation, à l'est, entre les marais desséchés et les terres hautes ; non loin de là, le Grand fossé d'évacuation collecte l'eau des marais desséchés, tout comme le Grand canal d'amenée qui, à l'ouest, longe la digue édiflée pour protéger les marais des assauts de l'estuaire. Ces trois canaux prennent naissance au nord des marais de Saint-Dizant-du-Gua et se poursuivent vers le sud à travers la commune de Saint-Thomas-de-Cônac, pour se jeter dans l'estuaire au niveau de la Grange d'Allouet.

Situées au-delà de la digue, les « conches » constituent une étendue marécageuse soumise au flux et au reflux des eaux de l'estuaire et aux soubresauts des tempêtes océaniques. Au contraire des marais desséchés, les « conches » ne cessent de s'élargir vers le nord, pour atteindre près d'un kilomètre de large à la limite nord-ouest de la commune de Saint-Dizant. Couvert d'une végétation de zone humide (en particulier des roseaux), cet espace est sillonné de sentiers vaseux, parfois sur pilotis, afin de relier la digue aux nombreuses cabanes ou « tonnes » de chasse qui y sont dispersées. C'est également dans cet espace plus sauvage que d'autres, que paissent les bovins laissés là en liberté, selon l'ancienne pratique de la vaine pâture.

Tous ces marais forment un territoire très riche du point de vue de la faune et de la flore, traversé par de nombreuses espèces d'oiseaux migrateurs, et où ont été recensées dix espèces d'amphibiens et de reptiles. Les marais desséchés constituent donc un site Natura 2000, protégé au titre de la directive européenne Habitats. Cette zone de protection est étendue aux conches et aux marais du Taillon, en aval du bourg, au titre de la directive Oiseaux (Zone de protection spéciale "Estuaire de la Gironde, marais de la rive nord" ; Site d'intérêt communautaire "Coteaux de la Gironde"). Les marais desséchés et, en partie, ceux du Taillon sont également couverts par plusieurs zones naturelles d'intérêt écologique, faunistique et floristique (ZNIEFF) de classe 1 et 2.



Le château de Beaulon (G. Beauvarlet).



### 3.


## Une paroisse d'Ancien Régime sous plusieurs autorités



Le château de Beaulon.



L'église.



Retable du 18<sup>e</sup> siècle dans l'église.



Le château de Romaneau.

Des traces d'occupation humaine datant du néolithique ont été mises au jour près de la métairie de Beaulon, et d'autres, de l'époque gallo-romaine, dans le parc du château de Beaulon et près de l'église. Il faut toutefois attendre le début du 12<sup>e</sup> siècle pour enregistrer une première mention de Saint-Dizant-du-Gua. A cette époque, l'église est donnée à l'ordre de Cluny par Pierre de Soubise, évêque de Saintes, donation confirmée en 1127 par son successeur, Pierre de Confolens. La paroisse tient son nom de saint Dizant, évêque de Saintes au 7<sup>e</sup> siècle, et aussi de sa position de passage par gué sur le Taillon. En 1326, le prieuré de « Sancti Dicencii de Vado » est mentionné parmi les lieux de la province ecclésiastique de Bordeaux sur lequel le pape décide de lever un subside. Le même nom apparaît deux ans plus tard dans l'acte de vente d'une rente par un valet demeurant à Saint-Dizant, Pierre Bernard, au profit de Pierre Guillaume, cleric à Pons.

Au Moyen Âge et jusqu'à la Révolution, Saint-Dizant est dominé par plusieurs autorités différentes, à commencer par celle du puissant comte de Cognaç voisin. La tradition assure que l'ormeau qui se trouvait jusqu'en 1925 sur la route du coteau des Justices, à l'extrémité sud de la commune, était le lieu où le comte rendait ses sentences. Vassale du comte de Cognaç, la seigneurie de Saint-Dizant-du-Gua est citée de temps à autres, sans que l'identité de ses titulaires ne puisse toujours être établie. En 1487, Pierre Vallée, au nom de son frère Michel, en rend hommage au comte de Cognaç. En 1503, Arnaud de Tourettes, conseiller du roi et second président au parlement de Bordeaux, est ainsi seigneur de Saint-Dizant-du-Gua. La seigneurie passe ensuite aux propriétaires du château de Beaulon parmi lesquels François-Théodore de Nesmond qui, en 1635, accroît son pouvoir seigneurial en achetant le droit de haute justice. Le château de Beaulon, qui sert au 17<sup>e</sup> siècle de résidence d'été à l'évêque de Bordeaux, incarne cette autorité seigneuriale qui doit cependant composer avec un autre fief, celui de Romaneau, au sud du bourg.

À partir du 16<sup>e</sup> siècle, Saint-Dizant n'échappe pas à la forte diffusion du protestantisme dans la région. Les idées protestantes semblent séduire une partie de ses élites : entre 1702 et 1704, deux jeunes filles issues de la famille Gorry, une famille de notables des environs, sont envoyées comme « Nouvelles Catholiques » au couvent des Dames de la Foi, à Pons. Si les propriétaires de Beaulon et de Romaneau restent catholiques, ceux du Pible, en particulier la famille Bonniot, au 18<sup>e</sup> siècle, ne cachent pas leur préférence pour la Réforme.



Saint-Dizant-du-Gua sur la carte de Cassini, milieu du 18<sup>e</sup> siècle.





## 4.

# Une terre relativement prospère au 18<sup>e</sup> siècle



Le port de Chassillac sur le cadastre de 1834, ([Archives départementales de Charente-Maritime 3P4916](#))



Le logis de la Chapelle, construit au 18<sup>e</sup> siècle, dans le bourg.



Ancien moulin à eau à Graveteau.

Parallèlement, Saint-Dizant bénéficie économiquement et commercialement de sa proximité avec l'estuaire de la Gironde. Situé sur l'étier de Chassillac, là où la route venant de la Daugatrie aboutit aujourd'hui à la digue, le port de Chassillac, aujourd'hui disparu, constitue l'un des nombreux lieux d'échanges commerciaux disséminés le long de l'estuaire. Malgré son envasement, et grâce au chemin qui le relie à travers les marais à la Daugatrie et aux terres hautes, il sert de débouché aux céréales produites sur le plateau de l'arrière-pays et qui, à cette époque, pèsent bien davantage que le vignoble.

Les cartes de l'ingénieur Claude Masse, en 1718, et de Cassini, au milieu du 18<sup>e</sup> siècle, mentionnent le port et les nombreux moulins à vent qui, déjà, permettent de transformer les grains en farine avant de l'expédier vers Blaye et Bordeaux. Sur le Taillon, les moulins à eau de l'Écuelle et de Chez-Colas-Renaud, qui existent depuis au moins le 16<sup>e</sup> siècle, et celui du Sap, indiqué sur la carte de Claude Masse, sont également actifs. D'après cette même carte, la vigne est surtout présente autour de la Côte, au sud de la Cigogne et près de Morisset et Chez-Moquet. Quant aux marais, ils constituent encore une vaste « prairie ferme » où, à côté de la pêche et de la chasse, l'élevage se pratique en vaine pâture (liberté est donnée aux paysans d'y envoyer paître leurs bestiaux). Des tentatives d'aménagement sont bien lancées, avec la création d'un syndicat de propriétaires en 1785, mais sans résultats probants.

Les cartes de Masse et de Cassini indiquent par ailleurs que la plupart des lieux-dits actuels sont déjà en place, par exemple la Grande Motte, la Noue ou encore Saint-Nicolas, où la tradition situe une ancienne chapelle. Si la paroisse dénombre 220 feux en 1685 (environ 900 habitants), ce chiffre monte à 316 en 1738 et à 450 (environ 1800 habitants) en 1789. Parmi cette population, certains notables tirent partie de l'exercice de charges pour le compte des seigneurs (par exemple les Paillet au château de Beaulon), du commerce sur l'estuaire (comme Pierre Cothereau au bourg et François Landreau Saint-Paul au Sap) ou de l'exploitation de leurs métairies (ainsi les Mariaud puis les Chasteauneuf à Terrefume).



Le moulin de la Basse-Côte.



## 5.

# Entre continuité et évolution, au début du 19<sup>e</sup> siècle



Inscription sur la maison du chirurgien Pierre Cothereau, 22 rue Saint-Vincent.



David Raboteau (1733-1820), propriétaire du Pible.



Moulin à Galard,  
sur le cadastre de 1834  
([Archives départementales de Charente-Maritime](#) 3P4916).

À la Révolution, la saisie et la vente des biens nationaux influent peu sur la situation sociale et foncière antérieure : la plupart des propriétaires sont des notables roturiers, comme les Bonniot au Pible, ou parviennent à récupérer leur bien, comme les de Luc à Romaneau. Les familles notables du 18<sup>e</sup> siècle continuent donc de dominer la vie de la commune : ainsi les Cothereau dans le bourg, successeurs des Paillet, les Raboteau puis les Rodier au Pible, après les Bonniot, et les Despessailles à Romaneau, à la suite des de Luc.

De la même façon, l'activité économique et l'occupation du sol changent peu dans la première moitié du 19<sup>e</sup> siècle. Selon le cadastre de 1834, les terres labourables, cultivées en céréales, couvrent plus de la moitié de la superficie de la commune, et la vigne à peine un dixième. Dans les parties de la commune exclusivement situées sur le plateau, par exemple autour des Mauvilains et de la Cigogne, la part des terres labourables dépasse les 80 %. Cette prédominance persistante de la céréaliculture s'accompagne de la présence toujours aussi importante de moulins à vent : en 1834, on en dénombre 18, en particulier au sommet du promontoire qui domine les marais, entre la Côte et Balavoine.

À la même époque, la quasi totalité des marais sont en prés salés où seuls s'aventurent les chasseurs, les pêcheurs et les troupeaux de bovins et d'ovins. Parallèlement, le port de Chassillac s'envase et les chemins qui le relie se dégradent. En 1820, un nouveau syndicat de propriétaires de marais est constitué pour en réclamer l'aménagement ; de nouvelles tentatives auront lieu en 1858, 1873 et 1891, sans plus de succès qu'auparavant.



Logis de ferme à la Noue.



Ancienne porte de chai à la Petite Motte.



Maison de maître et dépendances au Géré.



Maison de maître à Morisset.



## 6.

# La révolution viticole au milieu du 19<sup>e</sup> siècle et ses suites



Le château du Pible.



Le temple protestant ,  
construit en 1898 à Morisset.



Ancien alambic.



Transport de tonneaux dans le  
bourg, carte postale vers 1900  
([Archives départementales de  
Charente-Maritime](#) 78Fi).

Si elle tarde à concerner les marais, la révolution agricole, économique et sociale touche le plateau d'arrière-pays à partir des années 1850. Elle est portée par une révolution de la viticulture qui se traduit par une forte croissance de la superficie plantée en vigne. Comme toutes les communes des bords d'estuaire en Sud-Saintonge, Saint-Dizant-du-Gua connaît, entre les années 1850 et 1880, une période de prospérité qui bénéficie à l'ensemble de la population. Les grands domaines connaissent un nouveau départ, comme Terrefume, développé par la famille Emery, et le Pible, tenu par les Rodier. Cette famille protestante fait profiter de sa générosité la communauté réformée qui se développe à Barateau et à Morisset, où un temple est construit à la fin du 19<sup>e</sup> siècle.

Plus généralement, la paysannerie transforme ses labours en vignes et affiche sa réussite économique et sociale dans la pierre. La majeure partie des maisons et anciennes fermes aujourd'hui visibles à Saint-Dizant-du-Gua date de cette époque d'enrichissement qui ne dure qu'une trentaine d'années. Certains exploitants réussissent plus encore que d'autres. Ils dotent alors leurs fermes de véritables maisons de maître, avec une haute toiture, un logement aux dimensions importantes, et une façade en pierre de taille ornée d'éléments sculptés. La révolution viticole engendre par ailleurs la construction de vastes dépendances, notamment des chais pour stocker la récolte de vin, et aussi des distilleries pour la transformer en eau-de-vie vendue à Cognac.

Cette expansion fulgurante ne se traduit pourtant pas par une croissance démographique de la commune : entre 1850 et 1870, le nombre d'habitants stagne autour de 1300, et commence même à diminuer dans les années 1870. Pire encore, la période de prospérité est stoppée nette entre 1881 et 1884 par le phylloxéra qui, comme dans toute la région, lamine le vignoble. La plupart des vignes sont arrachées, de nombreuses familles se retrouvent ruinées, des métairies sont abandonnées. Entre 1881 et 1901, la commune perd 200 habitants (avec une population de 1092 personnes en 1901).



Paysage viticole, vers Chez-Glémet.



## 7.

# Entre vignes et marais : Saint-Dizant au 20<sup>e</sup> siècle



Chai et distillerie au Château-Vert, dans le bourg.



La mairie.



Maison avec ancien commerce dans le bourg (R. Jean).

Toutefois, dès les années 1890-1900, Saint-Dizant-du-Gua connaît un début de renouveau économique grâce au commerce et à l'artisanat. Si le port de Chassillac, envasé, est définitivement abandonné, la position du bourg près de la route de Blaye à Royan lui permet d'accueillir une foire mensuelle, à partir de 1893. De nombreux artisans et commerçants tiennent leur activité dans le bourg et les hameaux. Le vignoble aussi commence à renaître grâce à l'importation de plants américains. Au château de Romaneau, Albert Van Leempoel modernise le domaine et construit une importante distillerie qui, pendant une grande partie du 20<sup>e</sup> siècle, va transformer la récolte en vins de nombreux viticulteurs des environs. À partir des années 1890, les petits exploitants restructurent aussi progressivement leurs fermes. Désormais, ils ne misent plus exclusivement sur la vigne. La plupart pratiquent la polyculture et possèdent donc à la fois un chai, une grange et une étable.

Le dynamisme relatif de la commune se mesure également au développement des services. Face au nombre croissant d'élèves, de nouvelles classes sont ouvertes dans les écoles, et la construction d'un nouveau groupe scolaire est envisagée (retardée par la guerre de 1939-1945, cette construction n'intervient qu'en 1951). Dans l'Entre-deux-guerres, le confort moderne entre peu à peu dans les maisons : le bourg est électrifié au début des années 1920 (les écarts devront attendre le début des années 1950). Malgré ces efforts, le déclin démographique ne parvient pas à être enrayé : la commune ne compte plus que 935 habitants en 1936.

À partir de l'été 1951, une nouvelle révolution agricole touche Saint-Dizant-du-Gua. Un siècle après le vignoble, ce sont les marais qui sont cette fois concernés. En association avec la commune de Saint-Thomas-de-Cônac, l'aménagement, l'assainissement et le remembrement des anciens prés salés sont réalisés. Les travaux aboutissent au creusement des principaux canaux évacuateurs qui prennent naissance au nord de Saint-Dizant pour acheminer l'eau jusqu'à l'estuaire, au sud de Saint-Thomas. Une digue est élevée le long de l'estuaire pour protéger les nouveaux marais desséchés.



Portes de l'étier de Chassillac.





Vendange mécanisée.



Grange récemment restaurée,  
près de Chassillac.

Au cours des quarante dernières années, la population n'a cessé de diminuer, passant de 790 habitants en 1968, à 606 en 1982 et à 541 en 2007. La céréaliculture s'est de nouveau développée, comme sous l'Ancien Régime, mais cette fois en investissant les marais où elle a en grande partie supplanté les prairies. L'élevage perdure encore dans la partie nord des marais, près de Chassillac, et dans les conches au-delà des digues, mais il n'est plus pratiqué que par trois exploitations. Sur les plateaux, la viticulture s'est restructurée : la mécanisation et la diminution de la main-d'œuvre disponible ont engendré une forte concentration des exploitations et une réduction de leur nombre (de manière générale, le nombre d'exploitations agricoles a été divisé par deux entre 1970 et 2000).

Aujourd'hui, la vigne couvre 500 hectares, soit plus du quart de la superficie de la commune. Le pineau et le cognac qui sortent de la distillerie du château de Beaulon, sont la vitrine réputée de cette production. Située en bord d'estuaire, la commune mise par ailleurs sur ses atouts environnementaux, paysagers et touristiques, et accueille l'été de nombreux résidents secondaires.



Cuves à la Chapelle.



Porte du 19<sup>e</sup> siècle à Terrefume.



## II. Architecture et habitat

En dehors des éléments remarquables du patrimoine, l'inventaire a porté sur 211 maisons et fermes ou anciennes fermes. Ont été prises en compte les constructions antérieures aux années 1960, à l'exception de celles pour lesquelles de récents remaniements rendent l'état d'origine illisible.



Lucarne de de la fin du 15<sup>e</sup> siècle, au château de Beaulon.



1.

## Quelques éléments remarquables du patrimoine



Intérieur de l'église.



Romaneau (R. Jean).



Le Pible (R. Jean).




Fronton du temple protestant.

À côté de ses paysages et de ses maisons et fermes ou anciennes fermes, la commune de Saint-Dizant-du-Gua présente plusieurs éléments du patrimoine intéressants du point de vue historique et/ou architectural. Parmi eux, l'église Saint-Michel semble remonter, pour sa partie la plus ancienne, au 12<sup>e</sup> siècle. Son chevet plat et la porte latérale sud, gothiques, ont probablement été édifiés au 14<sup>e</sup> siècle. Une grande partie de la nef a été reconstruite au 18<sup>e</sup> siècle, et le clocher porche a été ajouté en 1878, sur les plans de l'architecte Eustase Rullier, de Saintes.

Le patrimoine religieux de la commune comprend aussi le temple protestant de Morisset. Associé à un ancien presbytère et, à proximité, à une ancienne école privée, il a été construit en 1898, à l'initiative du pasteur Paul Faivre et grâce à l'aide de la famille Rodier, propriétaire du château du Pible. Son architecture, très sobre, se distingue uniquement par son fronton, orné d'un livre ouvert, la Bible, placée sur une nuée rayonnante et sur laquelle est inscrite un psaume.

Saint-Dizant-du-Gua présente par ailleurs trois châteaux. Le premier, le plus connu, est celui de Beaulon. Construit pour l'essentiel à la fin du 15<sup>e</sup> siècle ou au début du 16<sup>e</sup>, il présente, côté nord, deux imposantes lucarnes, qui par leur style différent, illustrent le passage entre le gothique flamboyant et la Renaissance. En plus du pigeonnier du 18<sup>e</sup> siècle, le parc recèle une curiosité : les Fontaines bleues, résurgences dont la coloration singulière serait due aux algues qui en tapissent le fond.

Les deux autres châteaux, ceux de Romaneau et du Pible, sont d'une architecture classique similaire, toute en sobriété. Celui de Romaneau a été commencé juste avant la Révolution et achevé dans la première moitié du 19<sup>e</sup> siècle. Celui du Pible aurait été édifié dans les années 1770 pour le compte d'un riche négociant protestant. Il forme un U avec deux ailes de communs, dont l'une porte la date 1730.



Les Fontaines bleues  
du château de Beaulon.



Maison dite Notre-Goût, construite en 1928, Chez-Glémet.



Fenêtre à décor du 15<sup>e</sup>-16<sup>e</sup> siècle, Chez-Colas-Renaud.



Ancienne porte du 18<sup>e</sup> siècle, à Saint-Nicolas.



Chai au Sap.



## 2.

# L'histoire de la commune conservée dans la pierre



Ferme du 17<sup>e</sup> siècle, avec escalier extérieur, à Barateau.



Portail du 18<sup>e</sup> siècle, dans le bourg.



Décor peint sur une cheminée (18<sup>e</sup> siècle).



Croix sculptée au-dessus d'une porte, à la Grande Motte.

Si aucun témoignage de l'habitat médiéval n'a été conservé, la période qui s'étend de la fin du Moyen Âge jusqu'à la Révolution, a laissé des traces importantes dans la pierre à Saint-Dizant-du-Gua. Un cinquième des maisons et fermes ou anciennes fermes comprend en effet des éléments, plus ou moins importants, datant des 15<sup>e</sup>, 16<sup>e</sup>, 17<sup>e</sup> et 18<sup>e</sup> siècles. Dans le bourg, rue du Presbytère, une maison qui formait à l'origine une seule propriété avec le logis de la Chapelle, présente un linteau de porte en accolade qui peut dater du 15<sup>e</sup> siècle. L'ancien moulin à eau de Chez-Colas-Renaud présente une ouverture dont l'encadrement mouluré semble dater du 15<sup>e</sup> ou du 16<sup>e</sup> siècle.

Le 17<sup>e</sup> et surtout le 18<sup>e</sup> siècles sont encore mieux représentés. La commune possède plusieurs constructions de cette époque, généralement des maisons ou logis de fermes aux dimensions très modestes. Ceux-ci sont repérables à la répartition assez désordonnée des ouvertures sur la façade (par exemple au Pinier), à la présence d'un escalier extérieur en pierre de taille desservant le comble (comme à Barateau), et surtout aux encadrements des ouvertures (montants chanfreinés, linteaux en arc segmentaire ou délardés, comme à la Noue). Ces bâtiments portent parfois la date de leur construction, au-dessus d'une ouverture : la date 1731 a été relevée aux Mauvilains, 1736 à la Noue, 1781 à la Bertonnaire. Certaines traces témoignent parfois de logis qui ont été plus importants qu'aujourd'hui et qui ont été en partie remaniés ou détruits. Ils appartenaient souvent à des personnalités enrichies dans le négoce ou l'administration. On devine encore sur les murs de ces bâtiments de larges ouvertures et des portes à encadrement mouluré, murées ou incorporées dans des constructions plus récentes. C'est le cas notamment au Sap et à Saint-Nicolas.



Maison de maître des années 1870-1890, à la Daugatrie.





Logement construit en 1828,  
Chez-Motard.



Façade d'une maison (1885)  
dans le bourg.



Architecture de villégiature  
(1918), Chez-Thibaud.



Garde-corps en faux-bois de ciment (milieu du 20<sup>e</sup> siècle),  
dans le bourg (R. Jean).

La première moitié du 19<sup>e</sup> siècle est quant à elle peu représentée. Il reste Chez-Motard un ancien logement construit en 1828, presque intact et reconnaissable à son escalier extérieur abrité sous un auvent. En revanche, plus des trois quarts des maisons et fermes ou anciennes fermes inventoriées ont été construites ou reconstruites dans la seconde moitié du 19<sup>e</sup> siècle, en particulier dans les années 1850 à 1880, époque de grande prospérité viticole. Plus grandes et plus soignées que l'habitat plus ancien, ces constructions témoignent de l'enrichissement presque général de la population à cette époque. Parmi les exploitants agricoles, ceux qui se sont le plus enrichis vont jusqu'à remplacer leur ancien logement par une véritable maison de maître dont la façade en pierre de taille et la haute toiture dominent la cour de ferme et les dépendances.

Dans les années 1880, la crise du phylloxéra met un coup d'arrêt très net à cet essor à la fois économique et immobilier. Le nombre de nouvelles constructions chute. Seulement cinq des maisons et fermes ou anciennes fermes recensées ont été construites ou reconstruites dans la première moitié du 20<sup>e</sup> siècle. Cette période présente toutefois de belles réalisations architecturales, signe du début de renouveau économique qui se fait jour alors. Une maison Chez-Glémet et un logis de ferme Chez-Thibaud présentent ainsi les caractéristiques de l'architecture de villégiature, relativement rare dans les environs, plus fréquente autour de Royan. Cette architecture a aussi inspiré une extension du logis de l'ancien moulin à eau de Chez-Colas-Renaud, dans les années 1940-1950. Depuis les années 1970, les nouvelles constructions se sont limitées à un lotissement au milieu du bourg, à un autre, très récemment, au moulin de Biron, et à quelques maisons individuelles, par exemple au Rivalard.



L'entrée nord du bourg.



Le bourg vu depuis le sud  
(R. Jean).



Fermes et hameaux au milieu de  
s vignes (R. Jean).



Maisons le long de la rue de la  
Poste, dans le bourg.



### 3.

## Un bourg résidentiel et des hameaux agricoles



Logis de ferme au Rivalard.



Ferme au milieu des vignes, a Chavant.



Ancienne forge dans le bourg (R. Jean).

À Saint-Dizant-du-Gua, les trois quarts des habitations sont réparties dans les hameaux. Les plus importants sont la Grande Motte, le Sap, les Ebeaupins, la Daugatrie, Barateau, la Petite Motte et le Rivalard. Placés au milieu des terres agricoles et viticoles, voire, pour certains, en bordure des marais, ces hameaux sont presque exclusivement constitués de fermes ou d'anciennes fermes, chacune formée d'un logis et de dépendances plus ou moins importantes, réparties autour d'une cour. S'y ajoutent quelques maisons indépendantes, séparées de la rue et les unes des autres par des cours et des jardins. L'ensemble forme des hameaux peu denses où rues et ruelles serpentent à travers les logis de fermes et leurs dépendances, les maisons et leurs cours qui peuvent être communes à plusieurs habitations.

Le bourg, relativement important, concentre un quart de l'habitat de la commune. Majoritairement constitué de maisons, il compte par ailleurs dix-neuf anciennes fermes, avec leurs cours et leurs dépendances. En dehors de ces dernières, l'habitat du bourg est assez dense, surtout dans la partie nord et le long de la rue Alcide-Gaboriaux. Les deux tiers des maisons qui se trouvent dans le bourg sont en effet des maisons attenantes, accolées aux bâtiments voisins, avec tout au plus une petite cour et une ou deux dépendances. La vocation commerciale et artisanale du bourg se voit dans les sept maisons recensées possédant une ancienne devanture de commerce et ou un ancien atelier d'artisan.

Sur le plateau, on ne compte qu'une poignée de maisons et anciennes fermes isolées. Il s'agit assez souvent de maisons qui étaient liées à un moulin, qu'il soit à eau comme le moulin de Graveteau, ou à vent comme celui de Paillé. Dans les marais, les aménagements des années 1950 et la révolution agricole qui s'en est suivie ont fait disparaître un grand nombre des anciennes granges à vaches ou à moutons qui étaient éparpillées le long des canaux et des fossés. Il en reste aujourd'hui quelques-unes, le plus souvent en ruines. L'une d'elles, près de la Daugatrie, a été restaurée en 2002.



Logis de ferme à Saint-Nicolas, avec avant-corps central sur la façade.



## 4.

# De l'habitat saintongeais aux maisons de maître



Logis de ferme de type saintongeais à la Balinière, avec toit à croupe, comble, bandeau et corniche.



Épi et crête de faîtage sur une maison du bourg.



Porte avec linteau à claveaux Chez-Rideau.

Les trois quarts des maisons et des logements des fermes ou anciennes fermes, présentent les caractéristiques de l'habitat saintongeais, en particulier la répartition des pièces sur deux niveaux. La grande majorité des habitations comprennent en effet un rez-de-chaussée surmonté d'un comble. Ce dernier était généralement occupé par un grenier mais, dans un quart des cas, il pouvait être habitable, jusqu'à former parfois un demi étage : ses ouvertures s'élargissent alors et son plafond se fait un peu plus haut. Sur la façade, la distinction entre le rez-de-chaussée et le comble est assez souvent marquée par un bandeau. Dans la moitié des cas, le bâtiment est couvert d'un toit à croupes (pans inclinés sur les côtés), souvent orné d'épis de faîtage en terre cuite qui peuvent avoir la forme de pommes de pin. Un toit à croupes sur cinq

ne possède toutefois qu'une seule croupe, sans doute en raison du coût induit par une telle charpente. La croupe se trouve alors généralement sur le côté le plus visible du toit, côté rue.

Par ailleurs, l'habitat à Saint-Dizant-du-Gua, majoritairement construit pendant la seconde moitié du 19<sup>e</sup> siècle et en particulier pendant la période de prospérité viticole des années 1850-1880, porte les marques de cet âge d'or. À cette époque, les nouvelles maisons et les nouveaux logis de fermes sont édifiés avec un toit à croupes, plus complexe et donc plus coûteux à réaliser, orné d'épis et de crêtes de faîtage ; avec de la pierre de taille en façade (un tiers des façades à Saint-Dizant sont édifiées uniquement en pierre de taille, et non en moellons enduits) ; et avec un décor sculpté. Plus ou moins abondant, ce dernier comprend à tout le moins un bandeau, mouluré dans les deux tiers des cas.

La moitié des façades des maisons et logis de fermes sont couronnées par une corniche qui, dans quelques cas, est rehaussée de denticules. Généralement très présente sur les constructions saintongeaises, la génoise (frise constituée d'au moins une rangée de tuiles canal juxtaposées) est rare à Saint-Dizant. Assez souvent, on veille à la répartition harmonieuse, sinon ordonnancée (ou symétrique), des ouvertures sur la façade, de part et d'autre de la porte. Les encadrements des ouvertures sont assez rarement saillants. En revanche, un propriétaire sur cinq a adopté des plates-bandes à claveaux pour mettre en évidence les linteaux de ses portes et fenêtres.



Le logis de la ferme des Pelletières.



Toit en ardoise d'une maison de maître à la Grande Motte.

Cette traduction dans la pierre de la réussite viticole pendant la seconde moitié du 19<sup>e</sup> siècle, est encore plus manifeste dans la quinzaine de maisons de maîtres qui ont remplacé à cette époque, dans certaines fermes, les anciens logements, petits et vétustes. Parfois, cet ancien logement a été conservé à côté ou à l'arrière du nouveau logis, et est utilisé comme extension de ce dernier, comme logement d'employé ou comme remise. Ces maisons de maître sont couvertes d'une haute toiture à croupes. Seuls trois toits en ardoise ont été relevés, à Morisset, au Sap et aux Pelletières. Dans ce dernier cas, le seul dans la commune, le propriétaire s'est même offert le luxe d'un toit à longs pans brisés, à croupes et à égout retroussé, percé de lucarnes. La maison de maître comprend généralement un étage. Sur la façade, édifiée en pierre de taille (comme, parfois, la totalité du bâtiment), les ouvertures sont alignées en travées et réparties symétriquement autour de la porte. La travée centrale peut même s'inscrire même dans une légère avancée, faisant référence aux avant-corps de certains châteaux (par exemple celui de Romaneau). À cela peuvent s'ajouter un encadrement de porte mouluré et des linteaux de fenêtres à claveaux. En ces terres saintongeaises protestantes, le décor sculpté est rarement plus abondant et sophistiqué.



Maison de maître au milieu des vignes, au Moulin de Biron (R. Jean).



Ancien chai à la Noue.



Boulins à pigeons,  
à la Grande Motte.



Maison et petites dépendances  
dans le bourg (R. Jean).



Puits au moulin de la  
Bretonnière.





## 5.

# Dépendances agricoles, dépendances viticoles



Ferme avec dépendances en appentis à l'arrière, au Rivalard.



Ancienne distillerie du hameau de Morisset.



Puits dans le bourg (R. Jean).

Pour les trois quarts des fermes et anciennes fermes, les dépendances sont reliées au logis, l'ensemble formant une ferme à bâtiments jointifs, le plus souvent sans ordre particulier. Parfois, les dépendances sont positionnées dans le prolongement du logis, que ce soit sous un toit différent ou, dans de rares cas, sous le même toit. Tout aussi rares sont les fermes de plan massé : le logis, dont la façade est sur le mur pignon, occupe alors un angle du bâtiment et en partage le vaste toit avec les dépendances. Les fermes et anciennes fermes qui possèdent des dépendances à l'arrière du logis, en appentis, sont bien plus nombreuses : elles représentent un tiers du total. Leur toit prolonge alors celui du logis, le tout créant un long versant de toit.

L'âge d'or viticole de la seconde moitié du 19<sup>e</sup> siècle, et, dans une moindre mesure, le renouveau relatif de la viticulture au 20<sup>e</sup> siècle, ont également laissé des traces dans les dépendances. La moitié d'entre elles, et même quelques maisons détenant des dépendances, possèdent ainsi un chai. Ce dernier peut être placé soit dans le prolongement du logis, soit à l'arrière, en appentis. Il est généralement construit en pierre de taille, et est reconnaissable à ses ouvertures, en plein cintre ou en arc surbaissé ou segmentaire. Il n'est pas rare d'observer une « fenêtre de décharge », placée en hauteur pour permettre le déchargement du produit de la vendange en charrette.

Autres témoins de l'histoire viticole de la commune, une douzaine de distilleries ont été relevées au cours de l'enquête. Il s'en trouvait au moins une dans la plupart des hameaux, parfois pour l'usage commun des viticulteurs qui y habitaient, par exemple à Morisset ou à la Cigogne. Il s'agit généralement de petits bâtiments en pierre de taille, couverts d'un toit à croupes, et percés d'ouvertures similaires à celles des chais. Ils sont reconnaissables au trou d'évacuation de l'eau usée de distillation, visible à la base d'un des murs.

Enfin, la pratique de la polyculture et de l'élevage par beaucoup d'exploitants se traduit par la présence de granges, étables et écuries dans un quart des fermes et anciennes fermes. Pour les exploitations les plus importantes, il s'agit de grands bâtiments à façade sur le mur pignon, avec un toit dont les longs versants abritent une vaste grange au centre et des étables et écuries sur les côtés. La moitié des fermes qui possèdent un chai détiennent aussi une grange-étable, preuve de la diversification de l'agriculture après la crise du phylloxéra. Enfin, parmi les dépendances et équipements des fermes, on relève de nombreux puits, à margelle ronde ou carrée en pierre de taille, et des boulins ou trous à pigeons, réunis par deux par des moulurations.



Projet de construction de la mairie-école en 1939 ([Archives départementales de Charente-Maritime 201794](#)).



# III. Documentation

## Documents d'archives

Service historique de la Défense, bibliothèque du Génie, Ms 182, pièce 21. 1718 : Mémoire sur la carte du 52<sup>e</sup> carré de la générale de Saintonge et d'Aunis, par Claude Masse.

Archives départementales de la Charente-Maritime :

- 3P 3326 à 3339. 1834-1970 : état de section et matrices cadastrales.
- 3P 4916. 1832 : plan cadastral de Saint-Dizant-du-Gua.

Archives municipales de Saint-Dizant-du-Gua :

- Recueil de documents sur l'histoire de Saint-Dizant-du-Gua, par Jacques Dufour. (cédérom).
- Registres des délibérations du conseil municipal.

## Bibliographie générale

- Commune de Saint-Dizant-du-Gua, plan local d'urbanisme, rapport de présentation. CREA Urbanisme Habitat, La Rochelle, 2007.
- **Gautier, M.-A.**, *Statistique du département de la Charente-Inférieure*. La Rochelle, 1839, p. 267-268.
- **Ranguet, P.-D.** *Études historiques, littéraires et scientifiques sur l'arrondissement de Jonzac*. Jonzac, Saint-Fort-sur-Gironde, 1864.

## Annexes

### Extrait de Gautier, M.-A.. Statistique du département de la Charente-Inférieure. La Rochelle, 1839

« Cette commune est située à 2 myriamètres 1 kilomètre de Jonzac, sur la rive droite de la Gironde. Les eaux de deux ruisseaux et de plusieurs fontaines, qui ont jusqu'à 30 mètres de diamètre, forment un grand canal qu'on appelle Etier, et qui pourrait porter des bateaux de 2 à 3 tonneaux ; ces eaux se découvrent dans le chenal de Chassillac, où il y a un port qui reçoit des bateaux de 20 à 30 tonneaux ; lesquels servent au commerce de la contrée avec Blaye et Bordeaux.

Le pays est varié ; c'est un sol d'alluvions, coupé de plaines et de bosquets, présentant une plage magnifique du côté du fleuve. On y trouve aussi des marais immenses, composés d'un terrain bourbeux qui a de l'analogie avec la tourbe et qui serait susceptible de s'embrâser : ces marais sont couverts d'eau une grande partie de l'année, et ne servent qu'au pacage du bétail.

Le blé, et principalement le maïs, forment le fond de la récolte des céréales. La culture de la vigne est secondaire : les prairies, d'une excellente qualité, facilitent l'élevage du jeune bétail, dont les habitants font un commerce lucratif.

On voit à Saint-Dizant un château gothique, qui était autrefois dans la dépendance féodale de l'évêque de Bayeux. Il y avait aussi une chapelle dédiée à Saint-Nicolas de Grave, située au village de ce nom : elle a été détruite depuis la révolution et il n'en reste plus qu'un caveau, assez étendu, où gisent les ossements de plusieurs espèces d'animaux.

On cite également, comme objet de curiosité, l'orme séculaire des Justices, situé sur un coteau très-escarpé, à 2 kilomètres du bourg, qui a servi, il y a trois siècles, de fourche patibulaire à un criminel de Saint-Thomas de Côtac, et qui, aujourd'hui, n'a d'autre destination que de servir d'amer aux navires qui parcourent la Gironde.

L'étendue de la commune de Saint-Dizant-du-Gua est d'environ 1,840 hectares ; elle se compose de 55 villages ou hameaux. Son église est voûtée et d'une construction assez remarquable.

Du sommet des collines dominant, au nord et au sud, la Gironde, on découvre facilement la citadelle de Blaye, les côtes de Royan, celles du Médoc et les sables de l'Océan qui, dans un beau jour d'été, ont, par la réflexion du soleil, un éclat qui les fait ressembler à des monts d'or. »

## 2. Bernard, Jacqueline. "Les petits métiers d'autrefois, souvenirs de ma mère", dans la *Lettre communale, Saint-Dizant-du-Gua*, n° 9 à 11, avril à octobre 2008

« Maman est née en 1921, le 25 décembre à St Dizant. Elle parle souvent de la vie de notre bourg, autrefois. Je lui pose plein de questions et à 86 ans, tout est toujours aussi clair dans sa tête... Je retrouve avec elle les artisans et les petits commerces, la vie dans notre si jolie campagne de Saintonge. Il y en avait au moins 30...

En haut du bourg, près de l'église et du presbytère, deux usines à bois fonctionnent. Faut dire que la scierie appartient à l'un des frères GUERIN et qu'il a fait une dizaine d'enfants. Les garçons travaillent avec leur père. Il produit essentiellement des planches, des chevrons et tout ce que l'on peut récupérer dans un arbre.

La seconde entreprise est tenue par son frère, menuisier ébéniste. A lui les commandes de meuble, les charpentes et... les cercueils. C'est une des rares affaires qui a perduré. La 5ème génération, l'arrière-petit-fils et son père ont aujourd'hui plusieurs ouvriers et des machines très modernes.

En face, rue Alcide Gaboriaux, une petite épicerie très modeste. Celle de Monsieur MORANDIERE. Et à côté, le marchand de galettes charentaises, Monsieur PESSAT, les gens ont l'habitude d'aller lui en acheter le dimanche, après la messe. Cette petite boutique a été vendue et transformée en boucherie. Je l'ai connue : ma mère nous envoyait chez Monsieur BLANCHARD qui était marié avec une réfugiée belge de la guerre 14/18 ; Bertha s'était bien intégrée et avait 9 enfants. La plus jeune Annie, habite toujours juste à côté. Le boucher tue les petits animaux là, dans un abattoir, les agneaux et les moutons, les veaux, les cochons... Une fois par mois il va chez un des paysans, Monsieur GAUTHIER "qui fait le Monsieur", dit maman, et qui élève des chevaux de course, au château des Pelletières. Là, il y a le nécessaire pour tuer et découper une vache.

Juste en dessous de la boucherie, une autre épicerie : "Le Caïfa" [actuellement 17 rue de la Poste]. On y trouve un peu de tout, même des légumes que les gens ont pourtant l'habitude de faire pousser. Ce commerce a changé de propriétaire 3 fois et, bien que concurrencé par les petits supermarchés du coin, il n'a fermé qu'en 2005. Tout le monde a regretté Rosemonde !

La Poste est installée de l'autre côté de la rue, place de l'Ancien couvent. A cette époque, le facteur ferme le matin pour aller distribuer le courrier, à vélo, dans chaque hameau : une trentaine ! Il faut qu'il soit en forme ! Ou bien, ce sont peut-être les kilomètres qui le maintiennent en forme... Il ne revient que vers 15 heures et continue pendant 2 heures son travail de préposé, derrière son bureau.

Pas de mixité à l'école : les garçons sont juste à côté de la Poste [1 square de l'Ancien couvent] ; il n'y a qu'une seule classe, de 6 à 12 ans, âge où l'on passe le Certificat d'Études. Enfin ceux qui ont été choisis par le Maître. Monsieur GUYONET, pendant de nombreuses années, il "fait" le secrétaire de mairie et travaille dans une petite pièce, au bout de l'école. L'appartement que lui fournit la commune est aussi là. L'instituteur délaisse parfois ses élèves pour d'autres besognes, mais il n'y a pas de problèmes de remplacement. C'est sa femme, infirmière à ses heures (pour les piqûres) qui décide de faire classe. Elle est sévère, crie fort et se sert, sans scrupules, d'une baguette pour se faire écouter. Autre temps, autres habitudes... assez peu orthodoxes.

Dans la petite rue transversale, dans ce qui deviendra la Poste dans les années 50, se tient l'école des filles [8 rue de la Poste] : belle bâtisse en pierre de taille. Ma grand-mère Berthilde a fait toute sa scolarité là, avec Mlle ESCOT, ainsi que ma mère : cette maîtresse a terminé sa carrière quand maman a passé son certificat d'étude, en 1933. Elle aussi était sévère, mais respectée et estimée par tous. Elle avait tous les âges et des classes de plus de 40 élèves, rangés par âge ou par niveau. On retrouvait malheureusement les plus déshérités ensemble, sales, pleins de poux et avec une autre difficulté, celle de "suivre"... Mlle ESCOT faisait également une sélection pour l'examen final, et ne présentait que celles dont elle était sûre. Comme ses collègues, elle brigait pour une de ses élèves le si convoité "prix cantonal". Et il avait vraiment du prix !

En face de l'école de filles [15 rue de la Poste], les frères CHARPENTIER, artisans. L'un est boursier, le dos courbé à force de travailler plié en deux : les harnais, les selles, les rênes et les brides pour les chevaux lui sont commandés. En ce temps là, le cheval avait une place de choix, chez ceux qui en avaient les moyens, car les autres travaillaient avec des boeufs, ou des vaches pour les plus pauvres. Son frère l'aide, mais handicapé physique, il ne peut continuer et s'occupe de la petite propriété de ses parents, avec son domestique Henri GUYARD.

La 3ème épicerie est juste à côté : il n'y a pas grand choix mais, toute jeune maman se souvient que c'est là que l'on trouve "la Blanchéine", une espèce de produit "bio", une lessive qui n'abîme pas les mains de sa mère, sujette à l'eczéma. L'épicière, Mme MORANDIERE est petite, rondelette et a un bel accent qui chante : elle vient de Cahors. La grand-mère de maman, faisait la sage femme. Les femmes accouchaient chez elle et le médecin n'avait pas toujours le temps d'arriver ! La grand-mère Zélia avait aidé l'épicière pour son premier bébé et celle-ci avait une affection particulière pour maman à qui elle offrait une "bille" de chocolat Meunier de temps en temps. Quand l'épicière, trop vieille, est partie habiter chez sa famille, un sabotier est venu s'installer là ; le grand copain de grand-père René, Mr DUMAS. Il fait le ressemelage des galoches, recoud les souliers et les cartables des écoliers. Il vend quelques paires de chaussures, des socques et des charentaises, bien sûr, nos chaussons préférés !

Juste à côté, installé dans une seule pièce, le petit coiffeur : Mr LIEVRE. Il est assez fantaisiste et il faut aller le réveiller tôt le matin pour être sûr d'avoir une coupe correcte. Le soir, quand ses coups de ciseaux sont un peu moins précis, c'est sa femme qui le remplace, au pied levé, sans jamais avoir appris le métier. Comme la femme de l'instituteur qui remplaçait son mari dans la classe ; on faisait confiance aux personnes, et voilà !

Au bout de cette petite rue, la "Grande Rue" : à droite, la Régie et le bureau de tabac [22 rue Saint-Vincent]. Dans chaque commune, autrefois, il y avait une Régie pour délivrer les acquits de vin. Le propriétaire est un petit bonhomme, avenant, habillé d'un élégant costume gris ; le père de Mr CHANTREAU est tailleur et il se confectionne lui-même une petite toque

ronde assortie à son costume. Cette boutique a été complétée par une mercerie juste avant la guerre 39-45 : laine, cotons, boutons, fils et aiguilles ont pris place sur les étagères. On y trouve aussi des articles de pêche mais la marchande, très économe, essaie de dissuader les jeunes d'acheter. "Faites attention à vos sous, c'est cher !" leur dit-elle. Après la guerre, la Régie s'est déplacée "au canton, à St-Genis". La boutique s'est un peu transformée et on y vend alors de la layette et de la lingerie féminine. Et puis, quelques articles de quincaillerie : des couteaux, des pointes et des marteaux pour le bricolage.

A gauche, le Café Français [20 rue Saint-Vincent] ! De tout temps, on est venu ici pour boire un coup, un coup de vin blanc ! Ceux qui sont de passage boivent un apéritif, le byrrh, en vogue dans les années 20. Au premier étage, chaque dimanche, la grande salle accueille les jeunes et les moins jeunes pour le bal. La musique est jouée par un orchestre formé de 3 ou 4 musiciens, des amateurs, tous cultivateurs et n'ayant pas appris la musique, mais l'instrument ; ils jouent "à l'oreille" ! Et ils jouent bien ! Quand ils prennent une petite pause, pour aller se rafraîchir, avec une vraie limonade, l'un des danseurs, Robert POUZAUD (le frère de Camille Bouque, devenu Adon, et tenancière du Café Français) entonne, en "sifflant", une valse qui entraîne la salle ; tout le monde tourne sur la piste, aussi bien que quand l'orchestre est là.

A côté du Café Français, un couple, Mr et Mme BIRON. Ils tiennent une boucherie qui tourne très bien. L'abattoir est sur place et tous les deux arborent des tabliers blancs, impeccables ; pas une tâche de sang, et une hygiène irréprochable dans leur magasin... L'affaire leur permet d'entretenir une femme avec plusieurs domestiques à la Côte, baptisée Balavoine aujourd'hui.

Dans l'autre rue, nommée Alcide Gaboriaux maintenant, on trouve la grande salle de bal de Mr DELAIGUE [21 rue Alcide Gaboriaux]. Elle a même servi d'école dans les années 30. On y projette aussi des films ; Monsieur TENOT est le projectionniste et maman, qui habite juste à côté, est chargée de vendre des bonbons à l'entracte. Elle réussit à vendre la panière au complet ! Cette salle de cinéma est aussi le lieu où l'on joue des petites pièces de théâtre, données par la troupe de St-Dizant.

De part et d'autre de l'église, se trouvent deux marayeurs. L'un est spécialisé dans la marée : coquillages, poissons et morue, exclusivement salée. L'autre, Monsieur LAFOND, bien mieux pourvu, part à 2 heures du matin avec son cheval et sa petite charrette jusqu'à Saujon pour proposer des coquillages frais, à son retour. Vers 7 heures, mon Grand-père René dit à maman : "Pendant que je vais donner à manger aux boeufs, Nono, va donc voir si LAFOND est rendu. Il doit être de retour ! Tu m'achèteras 1 kilo de pétoncles". Debout depuis 6 heures, vers 7 heures 30, Grand-père prend son petit déjeuner qui, comme à l'habitude est copieux. Ce jour là, les pétoncles ouverts sur la braise et un petit verre de vin blanc ! Puis un bon café, tout de même, passé dans la "chaussette". Maman et sa mère prennent café au lait et pain beurré. Si mon Grand-père n'a pas été trop gourmand, il restera des pétoncles pour l'entrée du repas de midi. Le Père LAFOND, fort en gueule, comme tout poissonnier qui se respecte, passe dans tous les villages pour faire sa tournée, avec son cheval et sa longue charrette appelée "baladeuse". Quand il arrive dans les hameaux, il souffle dans une corne en cuivre pour avertir tout le voisinage. Il vend son poisson et ses coquillages, mais aussi quelques articles d'épicerie que sa femme détient au magasin attenant au sien. La voisine de ma Grand-mère vient chercher une petite bouteille d'huile de 200 grammes. Quand il la remplit, LAFOND s'exclame : "Ah ! J'en ai fait chaire 1 (tomber) ! Faudra que tu payes un peu plus !" La vieille rouspète. Il poursuit : "T'avais qu'à apporter une plus grande bouteille". Cette dame, un peu radine, n'est pas contente du tout.

Une petite impasse va de l'église au Café Français. Là, une des plus vieilles maisons du bourg, abrite la boulangerie-coopérative [2 rue de la Panification]. Tous les propriétaires de la commune qui font du blé, l'apportent là. Mon arrière-grand-père est le Président du bureau et c'est lui qui est chargé de distribuer des bons de pains qui seront échangés contre des miches de 5 livres, quelquefois même de 6 livres. Les plus petites font 3 livres mais il y en a très peu. Tout le monde mange du gros pain ! C'est une des denrées principales pour se nourrir. Et on fait beaucoup de sauces dans lesquelles on trempe son pain. Autre temps, autres manières de la vie à la campagne...

Dans le bourg, il n'y a pas moins de 4 forgerons, les deux ADON, Monsieur TENOT et un autre "vieux", pour rebouillir les fers de charrue, pour les remettre à neuf. Ils fabriquent des "coins" pour fendre le bois, refont le tranchant des outils comme les bêches, indispensables dans les jardins et... les vignes, qui étant donné leurs superficies, n'étaient elles aussi que de vastes jardins. Après la guerre 39-45, la famille ADON s'est mise à vendre du matériel agricole : des moissonneuses-lieuses, des herses, et des charrues. Christian, dit Mimi, a pris la succession et n'est en retraite que depuis peu.

Pour travailler le fer, on a aussi deux maréchaux ferrants : Monsieur YON et Monsieur SEGUIN. Chacun a sa spécialité. L'un s'occupe plutôt de ferrer les boeufs ou les vaches de travail, et l'autre les chevaux. Quand le paysan amène son cheval, souvent il retrouve là d'autres hommes et c'est l'occasion de longues discussions qui durent parfois la demi-journée et au-delà. Le cheval, ferré de neuf ronge son frein pendant ce temps et se repose...

Sur la route du Pible, un autre menuisier, Monsieur CUZEAU, fabrique portes et fenêtres. Il va poser lui-même ce qu'il a confectionné, les plinthes et les petits placards.

Pendant la guerre, Monsieur MAQUIN, maire du village, vend des produits de sulfatage : nécessaire pour la bouillie bordelaise, du soufre, quelques engrais pour pallier au manque de fumier.

A St Dizant, il manque un marchand de graines. Mais les foires sont fréquentes. Dans tous les bourgs, il y en a une par mois et c'est l'occasion de se retrouver pour acheter ce qu'on n'a pas sur place et vendre des volailles. Il y a du monde partout. Ça crie, ça bouge dans tous les sens. Des acheteurs de Royan viennent à St Dizant, le 3ème mercredi de chaque mois. Ils savent qui possède les meilleurs poulets ou canards. Ils soufflent dans le derrière pour vérifier la qualité de la bête... Quand ça ne leur plaît pas, ils la rejettent : "Tiens, reprends ton poulet ! Tu me le rapporteras le mois prochain !" ; "Ah ! Pourtant je l'ai bien soigné il est joli". Souvent, juste avant que la foire ne se termine, ils repassent et font affaire à un moindre prix : "Si tu veux, je te l'emporte, mais je te donnerai tant". La fermière qui a besoin d'argent, accepte. Et en profite pour acheter ses graines et ses plants. ».

Rédaction et photographies, sauf indication contraire : Yannis Suire.  
Région Nouvelle-Aquitaine / inventaire général du patrimoine culturel, 2014,  
revu en 2017.



> Région Nouvelle-Aquitaine  
Site de Poitiers  
Service Patrimoine et Inventaire  
15 rue de l'Ancienne Comédie  
CS 70575, 86021 Poitiers Cedex  
Tél. : 05 49 36 30 05  
s.patrimoine@nouvelle-aquitaine.  
fr [www.inventaire.poitou-charentes.fr](http://www.inventaire.poitou-charentes.fr)



Recenser, étudier et faire connaître les éléments du patrimoine  
qui présentent un intérêt culturel, historique ou scientifique.  
[www.inventaire.poitou-charentes.fr](http://www.inventaire.poitou-charentes.fr)